






































-  Kylänraja
-  Kantatalon tai kartanon raja
-  Kartanoiden sivutilat

Tilojen talouskeskukset peruskartassa 1956

-  Kartano (4)
-  Kantatalo (37)
-  Kartanon vuosina 1918-1945 itsenäistynyt sivutila (2)
-  Kartanon vuosina 1945-59 itsenäistynyt sivutila (1)
-  Ennen vuotta 1918 kartanosta tai kantatalosta erotettu lohkotila (52)
-  Ennen vuotta 1918 muodostuneesta lohkotilasta 1918-45 erotettu tila (13)
-  Ennen vuotta 1918 muodostuneesta lohkotilasta 1945-59 erotettu tila (11)
-  Vuosina 1918-45 kartanosta tai kantatalosta erotettu lohkotila (209)
-  Vuosina 1918-45 kartanosta erotettu entinen kantatalo (6)
-  1918-45 muodostuneesta lohkotilasta 1918-45 erotettu tila (35)
-  Kartanon 1918-45 itsenäistyneestä sivutilasta 1918-45 erotettu tila (2)
-  Kartanon 1918-45 itsenäistyneestä sivutilasta 1945-59 erotettu tila (57)
-  Kartanon vanhasta sivutilasta 1945-59 erotetusta tilasta 1945-59 erotettu tila (1)
-  1918-45 muodostuneesta lohkotilasta 1945-59 erotettu tila (43)
-  Vuosina 1945-1959 kartanosta tai kantatalosta erotettu lohkotila (165)
-  Kartanosta vuosina 1945-1959 lohkotilaksi erotettu kartanon talouskeskus (1)
-  Vuosina 1945-59 muodostetusta lohkotilasta 1945-1959 erotettu tila (41)
-  Kartanon uudesta sivutilasta 1945-59 erotettu entinen kantatalo (1)
-  Tilojen sivurakennuksia (92)

Kiinteistöt muodostumistavan mukaan 1959

-  Kartanot (12)
-  Kantatalot (39)
-  Kantatalot yhdysviljelyksessä (3)
-  Kartanoiden 1918-1944 itsenäistyneet sivutilat (3)
-  Kartanoiden 1945-1959 itsenäistyneet sivutilat (11)
-  Kantatalojen ja kartanoiden lohkominen vuoteen 1918 (66)
-  Ennen vuotta 1918 muodostettujen lohkotilojen edelleenlohkominen vuoteen 1918 (1)
-  Ennen vuotta 1918 muodostettujen lohkotilojen edelleenlohkominen vuoteen 1944 (24)
-  Ennen vuotta 1918 muodostettujen lohkotilojen edelleenlohkominen 1945-1959 (46)
-  Kartanoista 1918-45 itsenäistyneiden sivutilojen lohkominen 1918-1945 (12)
-  Kartanoiden sivutiloista 1918-45 lohkottujen tilojen edelleenlohkominen 1945-59 (3)
-  Kartanoista 1918-45 itsenäistyneiden sivutilojen lohkominen 1945-1959 (114)
-  Vanhoista sivutiloista 1945-59 lohkottujen tilojen edelleenlohkominen 1945-59 (7)
-  Kantatalojen ja kartanoiden lohkominen vuosina 1918-1945 (301)
-  Kartanoista vuosina 1918-1945 lohkottu entiset kantatalot (6)
-  1918-1944 muodostettujen lohkotilojen edelleenlohkominen 1918-1945 (54)
-  1918-1944 muodostettujen lohkotilojen edelleenlohkominen 1945-1959 (115)
-  Kartanoiden 1945-1959 itsenäistyneiden sivutilojen edelleenlohkominen 1945-59 (14)
-  Kartanon uudesta sivutilasta 1945-59 lohkottu entinen kantatalo (1)
-  Kantatalojen ja kartanoiden lohkominen vuosina 1945-1959 (288)
-  Kartanosta vuosina 1945-59 lohkotilaksi erotettu kartanon talouskeskus (1)
-  1945-59 muodostettujen lohkotilojen edelleenlohkominen 1945-59 (86)